



УТВЕРЖДАЮ  
Директор ГБОУ школа №154  
Приморского района СПб  
Ю.В.Михайлова

«27» декабря 2021г

## ПАСПОРТ ДОСТУПНОСТИ объекта социальной инфраструктуры (ОСИ)

№128 от 27 декабря 2021 г.

### 1. Общие сведения об объекте

- 1.1. Наименование объекта: Государственное бюджетное общеобразовательное учреждение средняя общеобразовательная школа №154 Приморского района Санкт-Петербурга
- 1.2. Адрес объекта: 197350, Санкт-Петербург, Шуваловский пр., дом 37, корп.2, стр. 1
- 1.3. Сведения о размещении объекта:  
отдельно стоящее здание 2-4 этажа, 14834,8 кв.м.  
- наличие прилегающего земельного участка: да, 17587 кв. м;
- 1.4. Год постройки здания: 2021
- 1.5. Дата предстоящих плановых ремонтных работ:  
текущего - не требуется, капитального - не требуется

Сведения об организации, расположенной на объекте:

- 1.6. Наименование организации: Государственное бюджетное общеобразовательное учреждение средняя общеобразовательная школа №154 Приморского района Санкт-Петербурга
- 1.7. Юридический адрес организации : 197350, Санкт-Петербург, Шуваловский проспект, дом 37, корпус 2, строение 1
- 1.8. Основание для пользования объектом: договор безвозмездного срочного пользования №15-65/2021 от 26.08.2021;
- 1.9. Форма собственности (государственная, негосударственная): государственная
- 1.10. Территориальная принадлежность: региональная
- 1.11. Вышестоящая организация (наименование): Администрация Приморского района Санкт-Петербурга
- 1.12. Адрес вышестоящей организации: 197372, Санкт-Петербург, ул. Савушкина, дом 83
- 1.13. Телефон, E-mail вышестоящей организации: Тел.576-8282 (приемная), tuprim@gov.spb.ru

### 2. Характеристика деятельности организации на объекте (по обслуживанию населения)

- 2.1. Сфера деятельности - ОКВЭД- 85.14 - Образование среднее общее
- 2.2. Виды оказываемых услуг: Начальное образование, основное общее образование среднее общее образование ,дополнительное образование для детей и взрослых
- 2.3. Форма оказания услуг: по месту предоставления услуги на дому, дистанционно
- 2.4. Категории обслуживаемого населения по возрасту: дети
- 2.5. Категории обслуживаемых инвалидов: инвалиды на креслах-колясках, инвалиды с нарушениями опорно-двигательного аппарата, инвалиды с нарушением слуха, инвалиды с нарушением зрения, инвалиды с нарушением интеллекта
- 2.6. Плановая мощность (посещаемость (количество обслуживаемых в день), вместимость, пропускная способность): 550 человек
- 2.7. Участие в исполнении ИПР инвалида, ребенка-инвалида: да

### 3. Состояние доступности объекта

- 3.1. Путь следования к объекту пассажирским транспортом:  
Остановка общественного транспорта Шуваловский проспект -800м.  
Автобус: №9, №135, №171, №180, №194  
Маршрутное такси: К-367  
Станция метро: «Комендантский проспект» - 3,3 км.
- 3.2. Путь к объекту от ближайшей остановки пассажирского транспорта:
- 3.2.1. Расстояние от остановки: Шуваловский проспект до объекта: 800 м;  
 время движения (пешком): 12 мин
- 3.2.2. Перекрестки наличие – регулируемые
- 3.2.3. Информация на пути следования к объекту (наличие - акустическая, тактильная, визуальная; отсутствие): визуальная
- 3.2.4. Перепады высот на пути пешеходного движения: да
- 3.2.5. Обустройство перепадов высот для инвалидов на креслах-колясках: нет;

#### Необходимые организационные решения:

- 3.3. Организация доступности объекта для инвалидов - форма обслуживания

| № п/п | Категория инвалидов (вид нарушения)         | Вариант организации доступности объекта (формы обслуживания) * |
|-------|---|--|
| 1     | Все категории инвалидов и МГН               |  |
|       | в том числе инвалиды:                       |  |
| 2     | передвигающиеся на креслах-колясках         | ДУ   |
| 3     | с нарушениями опорно-двигательного аппарата | ДУ   |
| 4     | с нарушениями зрения                        | ДУ   |
| 5     | с нарушениями слуха                         | ДУ   |
| 6     | с нарушениями умственного развития          | ДУ   |

\* - указывается один из вариантов: «А», «Б», «ДУ», «ВНД» (вариант «А» - доступность всех зон и помещений (универсальная); вариант «Б» - выделены для обслуживания инвалидов специальные участки и помещения; вариант «ДУ» - обеспечена условная доступность: помощь сотрудника организации на объекте, либо услуги представляются на дому или дистанционно; «ВНД» - временно недоступно: доступность не организована).

- 3.4. Состояние доступности основных структурно-функциональных зон

| № п/п | Основные структурно-функциональные зоны                      | Состояние доступности, в том числе для основных категорий инвалидов ** |
|-------|--|--|
| 1     | Территория, прилегающая к зданию (участок)                   | ДП-И (К,О,С,Г,У)   |
| 2     | Вход (входы) в здание  | ДЧ (К,О,С), ДП-И (Г,У)   |
| 3     | Путь (пути) движения внутри здания (в т.ч. пути эвакуации)   | ДЧ (К,О,С), ДП-И (Г,У)   |
| 4     | Зона целевого назначения здания (целевого посещения объекта) |  |
| 4.1   | Кабинетная форма обслуживания                                | ДЧ (К,О,У), ДУ (С,Г)   |
| 4.2   | Зальная форма обслуживания                                   | ДЧ (К,О,У), ДУ (С,Г)   |
| 4.3   | Прилавочная форма обслуживания                               | -  |

|     |  |                        |
|-----|--|------------------------|
| 4.4 | Кабины индивидуального обслуживания        | -                      |
| 5   | Санитарно-гигиеническое помещение          | ДЧ (К,С), ДП-И (О,Г,У) |
| 6   | Система информации и связи (на всех зонах) | ДЧ-И (К,О,Г,У), ДУ(С)  |

\*\* - Указывается: ДП-В - доступно полностью всем; ДП-И (К - инвалиды, передвигающиеся на креслах-колясках, О - инвалиды с нарушениями опорно-двигательного аппарата, С - инвалиды с нарушениями зрения, Г - с нарушениями слуха, У - с нарушениями умственного развития) - доступно полностью избирательно (указать категорию инвалидов); ДЧ-В - доступно частично всем; ДЧ-И (К, О, С, Г, У) - доступно частично избирательно (указать категорию инвалидов); ДУ (К, О, С, Г, У) - доступно условно (указать категорию инвалидов); ВНД - временно недоступно (\*)

(\*) - состояние доступности указано в соответствии с приказом Минтруда России от 25.12.2012 № 627 «Об утверждении методики, позволяющей объективизировать и систематизировать доступность объектов и услуг в приоритетных сферах жизнедеятельности для инвалидов и других маломобильных групп населения, с возможностью учета региональной специфики».

### 3.5. Итоговое заключение о состоянии доступности ОСИ:

|               |               |               |               |               |
|---------------|---------------|---------------|---------------|---------------|
| <b>К - ДУ</b> | <b>О - ДЧ</b> | <b>С - ДУ</b> | <b>Г - ДЧ</b> | <b>У - ДЧ</b> |
|---------------|---------------|---------------|---------------|---------------|

## 4. Управленческие решения

### 4.1. Рекомендации по адаптации основных структурных элементов объекта:

| № п/п | Основные структурно-функциональные зоны                      | Рекомендации по адаптации объекта (вид работы) *                      |
|-------|--|---|
| 1     | Территория, прилегающая к зданию (участок)                   | Текущий ремонт, организационные решения                               |
| 2     | Вход (входы) в здание  | Текущий ремонт, организационные решения                               |
| 3     | Путь (пути) движения внутри здания (в т.ч. пути эвакуации)   | Текущий ремонт, организационные, индивидуальное решение с ТСР         |
| 4     | Зона целевого назначения здания (целевого посещения объекта) | Текущий ремонт, организационные решения                               |
| 5     | Санитарно-гигиенические помещения                            | Текущий ремонт, организационные решения                               |
| 6     | Система информации на объекте (на всех зонах)                | Текущий ремонт, организационные решения, индивидуальное решение с ТСР |

\* - Указывается один из вариантов (видов работ): не нуждается; ремонт (текущий, капитальный); индивидуальное решение с ТСР; технические решения невозможны - организация альтернативной формы обслуживания; организационные решения.

### 4.2. Период проведения работ: по мере финансирования до 2025 г. в рамках исполнения \_\_\_\_\_

(указывается наименование документа: программы, плана)

### 4.3. Ожидаемый результат (по состоянию доступности) после выполнения работ по адаптации:

|               |               |               |               |               |
|---------------|---------------|---------------|---------------|---------------|
| <b>К - ДЧ</b> | <b>О - ДП</b> | <b>С - ДЧ</b> | <b>Г - ДП</b> | <b>У - ДП</b> |
|---------------|---------------|---------------|---------------|---------------|

### 4.4. Для принятия решения требуется / не требуется (нужное подчеркнуть):

- 4.4.1. согласование на Комиссии: \_\_\_\_\_  
(наименование Комиссии по координации деятельности в сфере обеспечения доступной среды жизнедеятельности для инвалидов и других МГН)
- 4.4.2. согласование работ с надзорными органами (в сфере проектирования и строительства, архитектуры, охраны памятников)
- 4.4.3. техническая экспертиза, разработка проектно-сметной документации
- 4.4.4. согласование с вышестоящей организацией (собственником объекта)

- 4.4.5. согласование с общественными организациями инвалидов: в соответствии со ст. 15 ФЗ от 24.11.1995 г. № 181-ФЗ «О социальной защите инвалидов в РФ», необходимо согласование мер для обеспечения доступа инвалидов к месту предоставления услуг, если объект невозможно полностью приспособить с учетом потребностей инвалидов до проведения реконструкции или капитального ремонта.  
(разработка Акта согласованных мер)
- 4.5. Информация не размещена (обновлена) на Карте доступности субъекта Российской Федерации «Доступная среда жизнедеятельности инвалидов Санкт-Петербурга» по адресу: <https://www.city4you.spb.ru>

## 5. Особые отметки

Паспорт сформирован на основании:

1. Анкеты (информации об объекте социальной инфраструктуры) к Паспорту доступности ОСИ №128 от 27 декабря 2021 г.
2. Акта обследования ОСИ к Паспорту доступности ОСИ №128 от 27 декабря 2021 г

**АНКЕТА**  
**(информация об объекте социальной инфраструктуры)**

№128 от 27 декабря 2021 г.

**1. Общие сведения об объекте**

- 1.1. Наименование объекта: Государственное бюджетное общеобразовательное учреждение средняя общеобразовательная школа №154 Приморского района Санкт-Петербурга
- 1.2. Адрес объекта: 197350, Санкт-Петербург, Шуваловский пр., дом 37, корп.2, стр. 1
- 1.3. Сведения о размещении объекта:  
отдельно стоящее здание 2-4 этажа, 14834,8 кв.м.  
- наличие прилегающего земельного участка: да, 17587 кв. м;
- 1.4. Год постройки здания: 2021
- 1.5. Дата предстоящих плановых ремонтных работ:  
текущего – не требуется, капитального – не требуется
- Сведения об организации, расположенной на объекте:
- 1.6. Наименование организации: Государственное бюджетное общеобразовательное учреждение средняя общеобразовательная школа №154 Приморского района Санкт-Петербурга
- 1.7. Юридический адрес организации : 197350, Санкт-Петербург, Шуваловский проспект, дом 37, корпус 2, строение 1
- 1.8. Основание для пользования объектом: договор безвозмездного срочного пользования №15-65/2021 от 26.08.2021;
- 1.9. Форма собственности (государственная, негосударственная): государственная
- 1.10. Территориальная принадлежность: региональная
- 1.11. Вышестоящая организация (наименование):  
Администрация Приморского района Санкт-Петербурга
- 1.12. Адрес вышестоящей организации: 197372, Санкт-Петербург, ул. Савушкина, дом 83
- 1.13. Телефон, E-mail вышестоящей организации: Тел.576-8282 (приемная),tuprim@gov.spb.ru

**2. Характеристика деятельности организации на объекте**  
**(по обслуживанию населения)**

- 2.1. Сфера деятельности - ОКВЭД- 85.14 - Образование среднее общее
- 2.2. Виды оказываемых услуг: Начальное образование, основное общее образование среднее общее образование, дополнительное образование для детей и взрослых
- 2.3. Форма оказания услуг: по месту предоставления услуги на дому, дистанционно
- 2.4. Категории обслуживаемого населения по возрасту: дети
- 2.5. Категории обслуживаемых инвалидов: инвалиды на креслах-колясках, инвалиды с нарушениями опорно-двигательного аппарата, инвалиды с нарушением слуха, инвалиды с нарушением зрения, инвалиды с нарушением интеллекта
- 2.6. Плановая мощность (посещаемость (количество обслуживаемых в день), вместимость, пропускная способность): 550 человек
- 2.7. Участие в исполнении ИПР инвалида, ребенка-инвалида: да

### 3. Состояние доступности объекта

- 3.1. Путь следования к объекту пассажирским транспортом:  
Остановка общественного транспорта Шуваловский проспект -800м.  
Автобус: №9, №135, №171, №180, №194  
Маршрутное такси: К-367  
Станция метро: «Комендантский проспект» - 3,3 км.
- 3.2. Путь к объекту от ближайшей остановки пассажирского транспорта:
- 3.2.1. Расстояние от остановки: Шуваловский проспект до объекта: 800 м;  
 время движения (пешком): 12 мин
- 3.2.2. Перекрестки наличие – регулируемые
- 3.2.3. Информация на пути следования к объекту (наличие - акустическая, тактильная, визуальная; отсутствие): визуальная
- 3.2.4. Перепады высот на пути пешеходного движения: да
- 3.2.5. Обустройство перепадов высот для инвалидов на креслах-колясках: нет;

#### Необходимые организационные решения:

- 3.3. Организация доступности объекта для инвалидов - форма обслуживания

| № п/п | Категория инвалидов (вид нарушения)                    | Вариант организации доступности объекта (формы обслуживания) * |
|-------|--|--|
| 1     | Все категории инвалидов и МГН<br>в том числе инвалиды: |  |
| 2     | передвигающиеся на креслах-колясках                    | ДУ   |
| 3     | с нарушениями опорно-двигательного аппарата            | ДУ   |
| 4     | с нарушениями зрения                                   | ДУ   |
| 5     | с нарушениями слуха                                    | ДУ   |
| 6     | с нарушениями умственного развития                     | ДУ   |

\* - указывается один из вариантов: «А», «Б», «ДУ», «ВНД» (вариант «А» - доступность всех зон и помещений (универсальная); вариант «Б» - выделены для обслуживания инвалидов специальные участки и помещения; вариант «ДУ» - обеспечена условная доступность: помощь сотрудника организации на объекте, либо услуги представляются на дому или дистанционно; «ВНД» - временно недоступно: доступность не организована).

- 3.4. Состояние доступности основных структурно-функциональных зон

| № п/п | Основные структурно-функциональные зоны                      | Состояние доступности, в том числе для основных категорий инвалидов ** |
|-------|--|--|
| 1     | Территория, прилегающая к зданию (участок)                   | ДП-И (К,О,С,Г,У)   |
| 2     | Вход (входы) в здание  | ДЧ (К,О,С), ДП-И (Г,У)   |
| 3     | Путь (пути) движения внутри здания (в т.ч. пути эвакуации)   | ДЧ (К,О,С), ДП-И (Г,У)   |
| 4     | Зона целевого назначения здания (целевого посещения объекта) |  |
| 4.1   | Кабинетная форма обслуживания                                | ДЧ (К,О,У), ДУ (С,Г)   |
| 4.2   | Зальная форма обслуживания                                   | ДЧ (К,О,У), ДУ (С,Г)   |
| 4.3   | Прилавочная форма обслуживания                               | -  |
| 4.4   | Кабины индивидуального обслуживания                          | -  |
| 5     | Санитарно-гигиеническое помещение                            | ДЧ (К,С), ДП-И (О,Г,У)   |

|   |  |                       |
|---|--|-----------------------|
| 6 | Система информации и связи (на всех зонах) | ДЧ-И (К,О,Г,У), ДУ(С) |
|---|--|-----------------------|

\*\* - Указывается: ДП-В - доступно полностью всем; ДП-И (К - инвалиды, передвигающиеся на креслах-колясках, О - инвалиды с нарушениями опорно-двигательного аппарата, С - инвалиды с нарушениями зрения, Г - с нарушениями слуха, У - с нарушениями умственного развития) - доступно полностью избирательно (указать категорию инвалидов); ДЧ-В - доступно частично всем; ДЧ-И (К, О, С, Г, У) - доступно частично избирательно (указать категорию инвалидов); ДУ (К, О, С, Г, У) - доступно условно (указать категорию инвалидов); ВНД - временно недоступно (\*)

(\*) - состояние доступности указано в соответствии с приказом Минтруда России от 25.12.2012 № 627 «Об утверждении методики, позволяющей объективизировать и систематизировать доступность объектов и услуг в приоритетных сферах жизнедеятельности для инвалидов и других маломобильных групп населения, с возможностью учета региональной специфики».

### 3.5. Итоговое заключение о состоянии доступности ОСИ:

|               |               |               |               |               |
|---------------|---------------|---------------|---------------|---------------|
| <b>К - ДУ</b> | <b>О - ДЧ</b> | <b>С - ДУ</b> | <b>Г - ДЧ</b> | <b>У - ДЧ</b> |
|---------------|---------------|---------------|---------------|---------------|

## 4. Управленческие решения

### 4.1. Рекомендации по адаптации основных структурных элементов объекта:

| № п/п | Основные структурно-функциональные зоны                      | Рекомендации по адаптации объекта (вид работы) *                      |
|-------|--|---|
| 1     | Территория, прилегающая к зданию (участок)                   | Текущий ремонт, организационные решения                               |
| 2     | Вход (входы) в здание  | Текущий ремонт, организационные решения                               |
| 3     | Путь (пути) движения внутри здания (в т.ч. пути эвакуации)   | Текущий ремонт, организационные, индивидуальное решение с ТСП         |
| 4     | Зона целевого назначения здания (целевого посещения объекта) | Текущий ремонт, организационные решения                               |
| 5     | Санитарно-гигиенические помещения                            | Текущий ремонт, организационные решения                               |
| 6     | Система информации на объекте (на всех зонах)                | Текущий ремонт, организационные решения, индивидуальное решение с ТСП |

\* - Указывается один из вариантов (видов работ): не нуждается; ремонт (текущий, капитальный); индивидуальное решение с ТСП; технические решения невозможны - организация альтернативной формы обслуживания; организационные решения.

## АКТ ОБСЛЕДОВАНИЯ объекта социальной инфраструктуры (ОСИ)

№ 128 от 27 декабря 2021 г.

### 1. Общие сведения об объекте

- 1.1. Наименование объекта: Государственное бюджетное общеобразовательное учреждение средняя общеобразовательная школа №154 Приморского района Санкт-Петербурга
- 1.2. Адрес объекта: 197350, Санкт-Петербург, Шуваловский пр., дом 37, корп.2, стр. 1
- 1.3. Сведения о размещении объекта:  
отдельно стоящее здание 2-4 этажа, 14834,8 кв.м.  
- наличие прилегающего земельного участка: да, 17587 кв. м.
- 1.4. Год постройки здания: 2021
- 1.5. Дата предстоящих плановых ремонтных работ:  
текущего - не требуется, капитального - не требуется

Сведения об организации, расположенной на объекте:

- 1.6. Наименование организации: Государственное бюджетное общеобразовательное учреждение средняя общеобразовательная школа №154 Приморского района Санкт-Петербурга
- 1.7. Юридический адрес организации : 197350, Санкт-Петербург, Шуваловский проспект, дом 37, корпус 2, строение 1
- 1.8. Основание для пользования объектом: договор безвозмездного срочного пользования №15-65/2021 от 26.08.2021;
- 1.9. Форма собственности (государственная, негосударственная): государственная
- 1.10. Территориальная принадлежность: региональная
- 1.11. Вышестоящая организация (наименование): Администрация Приморского района Санкт-Петербурга
- 1.12. Адрес вышестоящей организации: 197372, Санкт-Петербург, ул. Савушкина, дом 83
- 1.13. Телефон, E-mail вышестоящей организации: Тел.576-8282 (приемная), [tuprim@gov.spb.ru](mailto:tuprim@gov.spb.ru)

### 2. Характеристика деятельности организации на объекте (по обслуживанию населения)

- 2.1. Сфера деятельности - ОКВЭД- 85.14 - Образование среднее общее
- 2.2. Виды оказываемых услуг: Начальное образование, основное общее образование среднее общее образование ,дополнительное образование для детей и взрослых
- 2.3. Форма оказания услуг: по месту предоставления услуги на дому, дистанционно
- 2.4. Категории обслуживаемого населения по возрасту: дети
- 2.5. Категории обслуживаемых инвалидов: инвалиды на креслах-колясках, инвалиды с нарушениями опорно-двигательного аппарата, инвалиды с нарушением слуха, инвалиды с нарушением зрения, инвалиды с нарушением интеллекта
- 2.6. Плановая мощность (посещаемость (количество обслуживаемых в день), вместимость, пропускная способность): 550 человек
- 2.7. Участие в исполнении ИПР инвалида, ребенка-инвалида: да



### 3. Состояние доступности объекта

- 3.1. Путь следования к объекту пассажирским транспортом:  
Остановка общественного транспорта Шуваловский проспект -800м.  
Автобус: №9, №135, №171, №180, №194  
Маршрутное такси: К-367  
Станция метро: «Комендантский проспект» - 3,3 км.
- 3.2. Путь к объекту от ближайшей остановки пассажирского транспорта:
- 3.2.1. Расстояние от остановки: Шуваловский проспект до объекта: 800 м;  
 время движения (пешком): 12 мин
- 3.2.2. Перекрестки наличие – регулируемые
- 3.2.3. Информация на пути следования к объекту (наличие - акустическая, тактильная, визуальная; отсутствие): визуальная
- 3.2.4. Перепады высот на пути пешеходного движения: да
- 3.2.5. Обустройство перепадов высот для инвалидов на креслах-колясках: нет

#### Необходимые организационные решения:

- 3.3. Организация доступности объекта для инвалидов - форма обслуживания

| № п/п | Категория инвалидов (вид нарушения)         | Вариант организации доступности объекта (формы обслуживания) * |
|-------|---|--|
| 1     | Все категории инвалидов и МГН               |  |
|       | в том числе инвалиды:                       |  |
| 2     | передвигающиеся на креслах-колясках         | ДУ   |
| 3     | с нарушениями опорно-двигательного аппарата | ДУ   |
| 4     | с нарушениями зрения                        | ДУ   |
| 5     | с нарушениями слуха                         | ДУ   |
| 6     | с нарушениями умственного развития          | ДУ   |

\* - указывается один из вариантов: «А», «Б», «ДУ», «ВНД» (вариант «А» - доступность всех зон и помещений (универсальная); вариант «Б» - выделены для обслуживания инвалидов специальные участки и помещения; вариант «ДУ» - обеспечена условная доступность: помощь сотрудника организации на объекте, либо услуги представляются на дому или дистанционно; «ВНД» - временно недоступно: доступность не организована).

- 3.4. Состояние доступности основных структурно-функциональных зон

| № п/п | Основные структурно-функциональные зоны                      | Состояние доступности, в том числе для основных категорий инвалидов ** |
|-------|--|--|
| 1     | Территория, прилегающая к зданию (участок)                   | ДП-И (К,О,С,Г,У)   |
| 2     | Вход (входы) в здание  | ДЧ (К,О,С), ДП-И (Г,У)   |
| 3     | Путь (пути) движения внутри здания (в т.ч. пути эвакуации)   | ДЧ (К,С), ДП-И (О,Г,У)   |
| 4     | Зона целевого назначения здания (целевого посещения объекта) |  |
| 4.1   | Кабинетная форма обслуживания                                | ДЧ (К,О,У), ДУ (С,Г)   |
| 4.2   | Зальная форма обслуживания                                   | ДЧ (К,О,У), ДУ (С,Г)   |
| 4.3   | Прилавочная форма обслуживания                               | -  |
| 4.4   | Кабины индивидуального обслуживания                          | -  |
| 5     | Санитарно-гигиеническое помещение                            | ДЧ (К,С), ДП-И (О,Г,У)   |
| 6     | Система информации и связи (на всех зонах)                   | ДЧ-И (К,О,Г,У), ДУ(С)  |

\*\* - Указывается: ДП-В - доступно полностью всем; ДП-И (К - инвалиды, передвигающиеся на креслах-колясках, О - инвалиды с нарушениями опорно-двигательного аппарата, С - инвалиды с нарушениями зрения,

Г - с нарушениями слуха, У - с нарушениями умственного развития) - доступно полностью избирательно (указать категорию инвалидов); ДЧ-В - доступно частично всем; ДЧ-И (К, О, С, Г, У) - доступно частично избирательно (указать категорию инвалидов); ДУ (К, О, С, Г, У) - доступно условно (указать категорию инвалидов); ВНД - временно недоступно (\*)

(\*) - состояние доступности указано в соответствии с приказом Минтруда России от 25.12.2012 № 627 «Об утверждении методики, позволяющей объективизировать и систематизировать доступность объектов и услуг в приоритетных сферах жизнедеятельности для инвалидов и других маломобильных групп населения, с возможностью учета региональной специфики».

### 3.5. Итоговое заключение о состоянии доступности ОСИ:

|               |               |               |               |               |
|---------------|---------------|---------------|---------------|---------------|
| <b>К - ДУ</b> | <b>О - ДЧ</b> | <b>С - ДУ</b> | <b>Г - ДЧ</b> | <b>У - ДЧ</b> |
|---------------|---------------|---------------|---------------|---------------|

## 4. Управленческие решения

### 4.1. Рекомендации по адаптации основных структурных элементов объекта:

| № п/п | Основные структурно-функциональные зоны                      | Рекомендации по адаптации объекта (вид работы) *                      |
|-------|--|---|
| 1     | Территория, прилегающая к зданию (участок)                   | Текущий ремонт, организационные решения                               |
| 2     | Вход (входы) в здание  | Текущий ремонт, организационные решения                               |
| 3     | Путь (пути) движения внутри здания (в т.ч. пути эвакуации)   | Организационные, индивидуальное решение с ТСР                         |
| 4     | Зона целевого назначения здания (целевого посещения объекта) | Текущий ремонт, организационные решения                               |
| 5     | Санитарно-гигиенические помещения                            | Текущий ремонт, организационные решения                               |
| 6     | Система информации на объекте (на всех зонах)                | Текущий ремонт, организационные решения, индивидуальное решение с ТСР |

\* - Указывается один из вариантов (видов работ): не нуждается; ремонт (текущий, капитальный); индивидуальное решение с ТСР; технические решения невозможны - организация альтернативной формы обслуживания; организационные решения.

### 4.2. Период проведения работ: по мере финансирования до 2025 г. в рамках исполнения \_\_\_\_\_

(указывается наименование документа: программы, плана)

### 4.3. Ожидаемый результат (по состоянию доступности) после выполнения работ по адаптации:

|               |               |               |               |               |
|---------------|---------------|---------------|---------------|---------------|
| <b>К - ДЧ</b> | <b>О - ДП</b> | <b>С - ДЧ</b> | <b>Г - ДП</b> | <b>У - ДП</b> |
|---------------|---------------|---------------|---------------|---------------|

### 4.4. Для принятия решения требуется / не требуется (нужное подчеркнуть):

4.4.1. согласие на Комиссии: \_\_\_\_\_  
(наименование Комиссии по координации деятельности в сфере обеспечения доступной среды жизнедеятельности для инвалидов и других МГН)

4.4.2. согласие работ с надзорными органами (в сфере проектирования и строительства, архитектуры, охраны памятников)

4.4.3. техническая экспертиза, разработка проектно-сметной документации

4.4.4. согласие с вышестоящей организацией (собственником объекта)

4.4.5. согласие с общественными организациями инвалидов: в соответствии со ст. 15 ФЗ от 24.11.1995 г. № 181-ФЗ «О социальной защите инвалидов в РФ», необходимо согласование мер для обеспечения доступа инвалидов к месту предоставления услуг, если объект невозможно полностью приспособить с учетом потребностей инвалидов до проведения реконструкции или капитального ремонта.

(разработка Акта согласованных мер)

4.5. Информация размещена (обновлена) на Карте доступности субъекта Российской Федерации «Доступная среда жизнедеятельности инвалидов Санкт-Петербурга» по адресу: <https://www.city4you.spb.ru>

## 5. Особые отметки

### ПРИЛОЖЕНИЯ:

#### Результаты обследования:

|              |  |    |   |        |
|--------------|--|----|---|--------|
| Приложение 1 | Территории, прилегающей к объекту                                      | на | 1 | л.     |
| Приложение 2 | Входа (входов) в здание  | на | 2 | л.     |
| Приложение 3 | Путей движения в здании  | на | 2 | л.     |
| Приложение 4 | Зоны целевого назначения объекта                                       | на | 2 | л.     |
| Приложение 5 | Санитарно-гигиенического помещения                                     | на | 1 | л.     |
| Приложение 6 | Системы информации (и связи) на объекте                                | на | 2 | л.     |
| Приложение 7 | Результаты фотофиксации на объекте<br>(в электронном виде, 58 (файлов) | в  | 1 | архиве |

#### *Председатель комиссии :*

Директор ГБОУ школа №154  
Приморского района  
Санкт-Петербурга  
*Должность*

Михайлова Ю.В.  
*Ф.И.О.*



#### *Члены комиссии:*

Заместитель директора во АХР  
*Должность*

Власова Р.Р.  
*Ф.И.О.*

Власова  
*Подпись*

Заведующий хозяйством  
*Должность*

Трусов В.В.  
*Ф.И.О.*

Трусов  
*Подпись*

Председатель Межрегиональной  
общественной организации  
помощи инвалидам  
«Прекрасный Мир»  
*Должность*


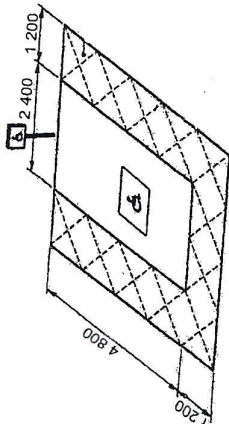
Никитин А.Г.  
*Ф.И.О.*



**I. Результаты обследования:**

**1. Территории, прилегающей к зданию (участок)**

Государственное бюджетное общеобразовательное учреждение средняя общеобразовательная школа №154 Приморского района Санкт-Петербурга 197350, Санкт-Петербург, Шуваловский пр., дом 37, корп.2, стр. 1

| № п/п | Наименование функционально-планировочного элемента | есть (№ на плане) / нет | № фото   | Выявленные нарушения и замечания   |                            | Работы по адаптации объектов  | Виды работ              |
|-------|--|-------------------------|--|--|----------------------------|---|-------------------------|
|       |  |                         |  | Содержание   | Значимо для кат. инвалидов |   |                         |
| 1.2   | Автостоянка (парковка)                             |                         |  <p>фото 01</p> | <p>В указанном месте парковочные зоны не оборудованы согласно п. 5.2.1 СП 59.13330.2020</p>  | К,О,С,Г,У                  | <p><b>- На стоянке (парковке) транспортных средств</b> личного пользования для людей с инвалидностью, каждое выделяемое машино-место должно обозначаться дорожной разметкой 6,0 x 3,6 м, дорожными знаками, знаком доступности, выполняемым на вертикальной поверхности (стене, стойке и т.п.) на высоте от 1,5 до 2,0 м.в соответствии с п.5.2.1 СП59.13330.2020</p> | Организационные решения |

**II. Заключение по зоне:**

| Наименование структурно-функциональной зоны | Состояние доступности *<br>(к пункту 3.4 Акта обследования ОСИ) | Приложение |         | Рекомендации по адаптации (вид работы) **<br>(к пункту 4.1 Акта обследования ОСИ) |
|---|---|------------|---------|---|
|   |   | № на плане | № фото  |   |
| Территория, прилегающая к объекту (участок) | ДП-И (К,О,С,Г,У)  |            | 01 - 17 | Текущий ремонт, организационные решения   |

\* - Указывается: ДП-В - доступно полностью всем; ДП-И (К, О, С, Г, У) - доступно полностью избирательно (указать категории инвалидов); ДЧ-В - доступно частично всем; ДЧ-И (К, О, С, Г, У) - доступно частично избирательно (указать категории инвалидов); ДУ - доступно условно; ВНД - недоступно.  
 \*\* - Указывается один из вариантов: не нуждается; ремонт (текущий, капитальный); индивидуальный; индивидуальное решение с ТСР; технические решения невозможны - организация альтернативной формы обслуживания.




**Комментарий к заключению:** До устранения замечаний следует предусмотреть организацию помощи сотрудников школы для людей с инвалидностью по пути движения на территории (от входной калитки).

к Акту обследования ОСИ к Паспорту доступности ОСИ

**I. Результаты обследования:**

**2. Входа (входов) в здание**

Государственное бюджетное общеобразовательное учреждение средняя общеобразовательная школа №154 Приморского района Санкт-Петербурга 197350, Санкт-Петербург, Шуваловский пр., дом 37, корп.2, стр. 1

| № п/п               | Наименование функционально-планировочного элемента | есть (№ на плане) / нет | № фото  | Выявленные нарушения и замечания   |                            | Работы по адаптации объектов  |  | Виды работ     |
|---------------------|--|-------------------------|---|--|----------------------------|---|--|----------------|
|                     |  |                         |   | Содержание   | Значимо для кат. инвалидов | Содержание  |  |                |
| <b>Главный вход</b> |  |                         |   |  |                            |   |  |                |
| 2.1                 | Площадка со ступенью                               |                         |    | Входная площадка имеет перепад высот в виде ступени.<br>Краевая часть ступени не имеет контрастную маркировку.   | С                          | - Краевую ступень обозначить контрастным цветом п.6.2.8 СП 59.13330.2020  |  | Текущий ремонт |
| 2.2                 | Наружный пандус                                    |                         |   | Вдоль обеих сторон пандус оборудован ограждением с опорными поручнями. высота 0,47м.0,87м.<br>Ограждение 0,94м.<br>Ширина марша пандуса (расстояние между поручнями ограждений пандуса) - 1,08м. | К                          | <b>Ширина марша пандуса (расстояние между поручнями ограждений пандуса) с односторонним движением</b><br>следует принимать в пределах от 0,90 до 1,00 м.п.6.2.9 СП.59.13330.2020<br><b>Вдоль обеих сторон пандуса необходимо установить ограждения с поручнями на высоте 0,90 м, и 0,70 м.</b><br>п.6.2.11 СП 59.13330.2020 |  | Текущий ремонт |
| 2.3                 | Входная площадка                                   |                         |  | Входной узел обозначен тактильной пиктограммой доступности для инвалидов<br>Отсутствуют тактильно-контрастные указатели, выполняющие предупредждающую функцию перед входной дверью.              | К,О,С,Г,У<br><br>С         | - Разместить тактильно-контрастные указатели, выполняющие предупредждающую функцию перед входной дверью.<br>ГОСТ Р 52875-2018   |  | Текущий ремонт |

**II. Заключение по зоне:**

| Наименование структурно-функциональной зоны | Состояние доступности *<br>(к пункту 3.4 Акта обследования ОСИ) | Приложение |         | Рекомендации по адаптации<br>(вид работы) **<br>(к пункту 4.1 Акта обследования ОСИ) |
|---|---|------------|---------|--|
|   |   | № на плане | № фото  |  |
| Входы в здание                              | ДЧ (К, О, С), ДП-И (Г, У)                                       |            | 09 - 22 | Текущий ремонт,<br>организационные решения   |

\* - Указывается: ДП-В - доступно полностью всем; ДП-И (К, О, С, Г, У) - доступно полностью избирательно (указать категории инвалидов); ДЧ-В - доступно частично всем; ДЧ-И (К, О, С, Г, У) - доступно частично избирательно (указать категории инвалидов); ДУ - доступно условно; ВНД - недоступно.

\*\* - Указывается один из вариантов: не нуждается; ремонт (текущий, капитальный); индивидуальный; индивидуальные решения невозможны - организация альтернативной формы обслуживания.



**Комментарий к заключению:** До устранения замечаний следует предусмотреть организацию помощи сотрудников школы для людей с инвалидностью при входе в здание.

к Акту обследования ОСИ к Паспорту доступности ОСИ

**I. Результаты обследования:**

**3. Пути движения в здании**

Государственное бюджетное общеобразовательное учреждение средняя общеобразовательная школа №154 Приморского района Санкт-Петербурга 197350, Санкт-Петербург, Шуваловский пр., дом 37, корп.2, стр. 1

| № п/п | Наименование функционально-планировочного элемента    | есть (№ на плане) / нет | № фото  | Выявленные нарушения и замечания   |                            | Работы по адаптации объектов |                | Виды работ   |   |
|-------|---|-------------------------|---|--|----------------------------|------------------------------|----------------|--|---|
|       |   |                         |   | Содержание   | Значимо для кат. инвалидов | Содержание                   |                |  |   |
| 3.1   | Межэтажный лестничный марш (являющийся эвакуационным) |                         |  <p>фото 29</p>  <p>фото 26</p> | <p>Перед лестничным маршем отсутствует напольная, тактильная, контрастная предупреждающая информация.</p> <p>Размещена контрастная маркировка краевых ступеней контрастных с поверхностью ступени, желтого цвета, общей шириной 0,05м.</p> <p>Межэтажный лестничный марш оборудован опорными поручнями с внутренней стороны.</p> | К,О,С,Г,У                  | С                            | <p>О,С,Г,У</p> | <p>-Участки пола на лестничные клетки, должны иметь тактильно-контрастные предупреждающие указатели п.6.2.3 СП59.13330.2020</p> <p>-<b>На проступях краевых ступеней</b> установить контрастную полосу общей шириной 0,08 - 0,10 м. в соответствии с п.6.2.8 СП59.13330.2020</p> <p>- <b>Обозначить тактильными</b> пиктограммами направления движения, этажность для инвалидов п.6.5.1 СП 59.13330.2020</p> <p>-<b>Ограждения в зданиях школ</b>, где расположены помещения первых классов, должны отвечать следующим требованиям: лестницы должны иметь двусторонние поручни, которые устанавливаются на двух уровнях, - на высоте 0,9 м, а также дополнительный на высоте 0,5 м. п.6.17 СП 118-13330-2012</p> | Текущий ремонт<br><br>Организационные решения |

**II. Заключение по зоне:**

| Наименование структурно-функциональной зоны | Состояние доступности *<br>(к пункту 3.4 Акта обследования ОСИ) | Приложение |        | Рекомендации по адаптации<br>(вид работы) **<br>(к пункту 4.1 Акта обследования ОСИ) |
|---|---|------------|--------|--|
|   |   | № на плане | № фото |  |
| Пути движения в здании                      | ДЧ (К,С), ДП-И (О,Г,У)  |            | 22-57  | Текущий ремонт, организационные мероприятия  |

\* - Указывается: ДП-В - доступно полностью всем; ДП-И (К, О, С, Г, У) - доступно полностью избирательно (указать категории инвалидов); ДЧ-В - доступно частично всем; ДЧ-И (К, О, С, Г, У) - доступно частично избирательно (указать категории инвалидов); ДУ - доступно условно; ВНД - недоступно.

\*\* - Указывается один из вариантов: не нуждается; ремонт (текущий, капитальный); индивидуальный; индивидуальные решения невозможны - организация альтернативной формы обслуживания.



**Комментарий к заключению:** До устранения замечаний следует предусмотреть организацию помощи сотрудников школы для людей с инвалидностью в здании.





**I. Результаты обследования:**

**4. Зоны целевого назначения объекта**

Государственное бюджетное общеобразовательное учреждение средняя общеобразовательная школа №154 Приморского района Санкт-Петербурга 197350, Санкт-Петербург, Шуваловский пр., дом 37, корп.2, стр. 1

| п/п  | Наименование функционально-планировочного элемента | есть (№ на плане) / нет | № фото   | Выявленные нарушения и замечания   |                            | Работы по адаптации объектов   | Виды работ     |
|--|--|-------------------------|--|--|----------------------------|--|----------------|
|  |  |                         |  | Содержание   | Значимо для кат. инвалидов |  |                |
| <b>Вариант I – зона обслуживания инвалидов</b> |  |                         |  |  |                            |  |                |
| 4.1  | <b>Кабинетная форма обслуживания</b>               |                         |  |  |                            |  |                |
| 4.2  | <b>Зальная форма обслуживания</b>                  |                         |  |  |                            |  |                |
| 4.2.1  | <b>Актовый зал</b>                                 |                         |  <p>фото 47</p>  <p>фото 57</p> | Отсутствует индукционный контур или другие индивидуальные беспроводные устройства. | С,Г                        | <b>- Предусмотреть систему усиления звука</b> (индивидуальных беспроводных устройств) для посетителей с нарушением слуха п. 8.1.10 СП 59.13330.2020 обозначить вход в помещении знаком для информирования посетителей с нарушением слуха (ГОСТ Р 52131 - 2019) | Текущий ремонт |

|       |  |  |  |                                   |   |  |
|-------|--|--|--|-----------------------------------|---|--|
| 4.2.2 | <p>Спортивный зал</p> <p>Санитарно-гигиеническое помещение</p> |  | <p>Отсутствует опорный поручень у раковины умывальника.</p> <p>Отсутствует кнопка экстренной помощи с тактильной пиктограммой.</p> | <p>К,О,С,Г,У</p> <p>К,О,С,Г,У</p> | <p>-Оборудовать раковину опорным поручнем в соответствии с ГОСТ Р 51261-2017</p> <p>- Установить кнопку тревожной сигнализации со шнурком согласно п.б.3.6 СП 59.13330.2020</p> | <p>Текущий ремонт</p> <p>Организационные решения</p> |
|-------|--|--|--|-----------------------------------|---|--|

|       |  |   |   |   |
|-------|--|---|---|---|
| 4.2.3 | <p>Бассейн<br/>Санитарно-гигиеническое помещение</p>  | <p>Отсутствует опорный поручень у раковины умывальника.<br/>Отсутствует кнопка экстренной помощи с тактильной пиктограммой.</p> | <p>К,О,С,Г,У<br/>К,О,С,Г,У</p> <p>-Оборудовать раковину опорным поручнем в соответствии с ГОСТ Р 51261-2017<br/>- Установить кнопку тревожной сигнализации со шнурком согласно п.6.3.6 СП 59.13330.2020</p> | <p>Текущий ремонт<br/>Организационные решения</p> |
|-------|--|---|---|---|

### III. Заключение по зонам:

| Наименование структурно-функциональной зоны | Состояние доступности *<br>(к пункту 3.4 Акта обследования ОСИ) | Приложение |                   | Рекомендации по адаптации<br>(вид работы) **<br>(к пункту 4.1 Акта обследования ОСИ) |
|---|---|------------|-------------------|--|
|   |   | № на плане | № фото            |  |
| Зона целевого назначения объекта            |   |            |                   |  |
| Кабинетная форма обслуживания               | ДЧ (К,О,У), ДУ (С,Г)  |            | 23-28,42-45,48    | Текущий ремонт, организационные решения  |
| Зальная форма обслуживания                  | ДЧ (К,О,У), ДУ (С,Г)  |            | 40-41,48-47,49-57 | Текущий ремонт, организационные решения  |

\* - Указывается: ДП-В - доступно полностью всем; ДП-И (К, О, С, Г, У) - доступно полностью избирательно (указать категории инвалидов); ДЧ-В - доступно частично всем; ДЧ-И (К, О, С, Г, У) - доступно частично избирательно (указать категории инвалидов); ДУ - доступно условно; ВНД - недоступно.


\*\* - Указывается один из вариантов: не нуждается; ремонт (текущий, капитальный); индивидуальный; индивидуальные решения невозможны - организация альтернативной формы обслуживания.

**Комментарий к заключению:** До устранения замечаний следует предусмотреть организацию помощи сотрудников школы для людей с инвалидностью в зонах целевого назначения.

**I. Результаты обследования:**

**5. Санитарно-гигиенических помещений**

Государственное бюджетное общеобразовательное учреждение средняя общеобразовательная школа №154 Приморского района Санкт-Петербурга 197350, Санкт-Петербург, Шуваловский пр., дом 37, корп.2, стр. 1

| № п/п | Наименование функционально-планировочного элемента        | № фото   | Выявленные нарушения и замечания  |                            | Работы по адаптации объектов   |   |
|-------|---|--|---|----------------------------|--|---|
|       |   |  | Содержание  | Значимо для кат. инвалидов | Содержание   | Виды работ                                    |
| 5.1   | <b>Универсальная кабина</b><br>Расположена на 1-4 этажах. | <br>фото 46 | Раковина умывальника не оборудована опорным поручнем<br><br>Откидные поручни на унитазе установлены не по ГОСТ Р 51261-2017 | К,О,С,Г,У<br><br>К,О,С,Г,У | -- <b>Оборудовать раковину</b> опорным поручнем в соответствии с ГОСТ Р 51261-2017<br><br>- <b>Откидные поручни возле унитаза</b> оборудовать в соответствии с п.5.2.8.4, п.5.2.8.5 ГОСТ Р 51261-2017 «Устройства опорные стационарные реабилитационные» | Текущий ремонт<br><br>Организационные решения |

**II. Заключение по зоне:**

| Наименование структурно-функциональной зоны | Состояние доступности *<br>(к пункту 3.4 Акта обследования ОСИ) | Приложение |        | Рекомендации по адаптации<br>(вид работы) **<br>(к пункту 4.1 Акта обследования ОСИ) |
|---|---|------------|--------|--|
|   |   | № на плане | № фото |  |
| Санитарно-гигиеническое помещение           | ДЧ (К,С), ДП-И (О,Г,У)  |            | 58     | Текущий ремонт, организационные решения  |






\* - Указывается: ДП-В - доступно полностью всем; ДП-И (К, О, С, Г, У) - доступно полностью избирательно (указать категории инвалидов); ДЧ-В - доступно частично всем; ДЧ-И (К, О, С, Г, У) - доступно частично избирательно (указать категории инвалидов); ДУ - доступно условно; ВНД - недоступно.  
\*\* - Указывается один из вариантов: не нуждается; ремонт (текущий, капитальный); индивидуальный; индивидуальные решения невозможны - организация альтернативной формы обслуживания.

**Комментарий к заключению:** До устранения замечаний следует предусмотреть организацию помощи сотрудников школы для людей с инвалидностью в зонах целевого назначения.

**I. Результаты обследования:**

**6. Системы информации и связи (во всех зонах)**

Государственное бюджетное общеобразовательное учреждение средняя общеобразовательная школа №154 Приморского района Санкт-Петербурга 197350, Санкт-Петербург, Шуваловский пр., дом 37, корп.2, стр. 1

| № п/п      | Наименование функционально-планировочного элемента                         | № фото   | Выявленные нарушения и замечания   |                            | Работы по адаптации объектов   | Виды работ                                |
|------------|--|--|--|----------------------------|--|---|
|            |  |  | Содержание   | Значимо для кат. инвалидов |  |   |
| <b>6.1</b> | <b>Визуальные средства</b>   |  |  |                            |  |   |
| 6.1.1      | Главный вход   | <br>фото 16   | Входной узел не обозначен тактильной пиктограммой доступности для инвалидов.<br> | К,О,С,Г,У                  | <b>-Обозначить вход тактильной пиктограммой доступности для инвалидов п.6.5.1 СП 59.13330.2020</b>   | Текущий ремонт<br>Организационные решения |
| <b>6.2</b> | <b>Акустические средства</b>   |  |  |                            |  |   |
| 6.2.1      | Помещения учебных классов.<br>Кабинеты.<br>Приёмная<br>Медицинский кабинет | <br>фото 48  | Отсутствует система усиления слышимости для людей с нарушением слуха.<br>      | Г                          | <b>Места для лиц с нарушением слуха</b> следует размещать на расстоянии не более 3 м от источника звука оборудовать специальными персональными приборами усиления звука. Допускается применять индукционный контур индивидуальные беспроводные устройства. Располагать в зоне хорошей видимости сурдопереводчика п.8.1.10СП59.13330.2020 | Текущий ремонт<br>Инд. решение с ТСР      |
| <b>6.3</b> | <b>Тактильные средства</b>   |  |  |                            |  |   |
| 6.3.1      | Вход в здание  | <br>фото 17 | Перед входной дверью отсутствует напольная, тактильная, предупреждающая контрастная информация.  | С                          | <b>1. Перед входными дверьми</b><br><br><b>2. Перед лестничным маршем междуэтажными лестничными маршами (внизу, при приближении к лестнице по</b>  | Текущий ремонт<br>Организационные решения |

|  |  |   |   |  |
|--|--|---|---|--|
|  |  <p>фото 29</p> | Перед междуэтажными лестничными маршами | С | <p>территории; и наверху входной площадки при приближении к началу спуска с лестницы).</p> <p>Размещать тактильные указатели до препятствия, перед дверьми, открывающимися навстречу по ходу движения, следует дополнительно учитывать безопасный радиус открывания двери п.8.1.6 СП 59.13330.2020</p> |
|--|--|---|---|--|

### II. Заключение по зонам:

| Наименование структурно-функциональной зоны | Состояние доступности *<br>(к пункту 3.4 Акта обследования ОСИ) | Приложение |                     | Рекомендации по адаптации<br>(вид работы) **<br>(к пункту 4.1 Акта обследования ОСИ) |
|---|---|------------|---------------------|--|
|   |   | № на плане | № фото              |  |
| Система информации и связи (во всех зонах)  | ДЧ-И (К,О,Г,У), ДУ(С)   |            | 15-17, 19-33, 39-58 | Текущий ремонт, индивидуальное решение с ТСР организационные решения                 |

\* - Указывается: ДП-В - доступно полностью всем; ДП-И (К, О, С, Г, У) - доступно полностью избирательно (указать категории инвалидов); ДЧ-В - доступно частично всем; ДЧ-И (К, О, С, Г, У) - доступно частично избирательно (указать категории инвалидов); ДУ - доступно условно; ВНД - недоступно.

\*\* - Указывается один из вариантов: не нуждается; ремонт (текущий, капитальный); индивидуальный; индивидуальное решение с ТСР; технические решения невозможны - организация альтернативной формы обслуживания.

**Комментарий к заключению:** До устранения замечаний информационная поддержка на объекте обеспечивается с помощью сотрудников школы, ответственных за встречу и сопровождение МГН.